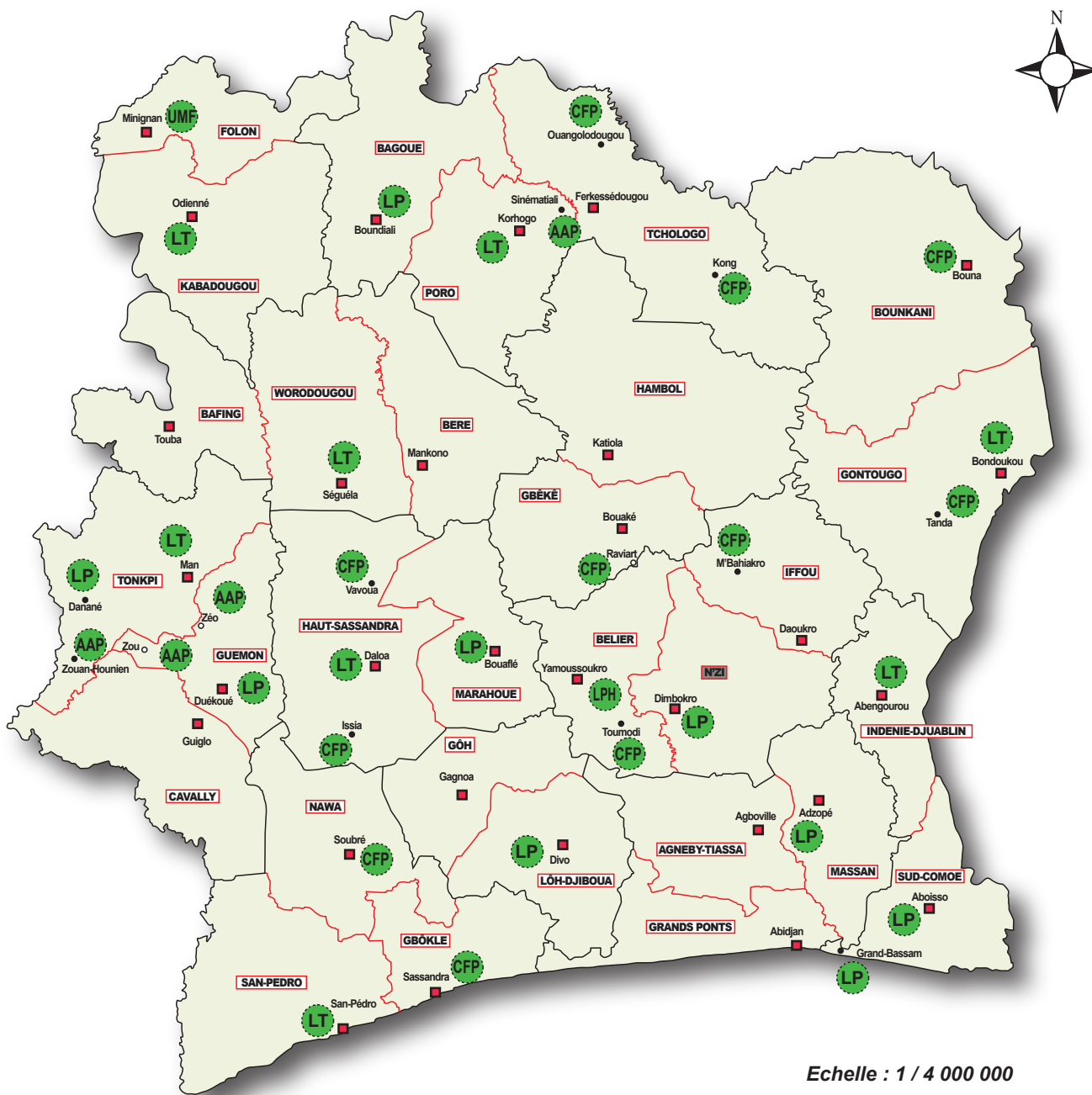



# CARTOGRAPHIE DES ETABLISSEMENTS DU MEMEASFP A CONSTRUIRE









Echelle : 1 / 4 000 000

Fond de carte : Décret N°2011-263 du 28 sept. 2011, portant organisation du territoire national en districts et en régions

## Légende

-  Etablissements à construire
- AAP Atelier d'Application et de Production
- CFP Centre de Formation Professionnelle
- LP Lycée Professionnel
- LPH Lycée Professionnel Hôtelier
- LT Lycée Technique
- UMF Unité Mobile de Formation

-  Limites de district
-  Limites de région
-  Chef-lieu de région
-  Chef-lieu de département
-  Chef-lieu de sous-préfecture
-  Région administrative